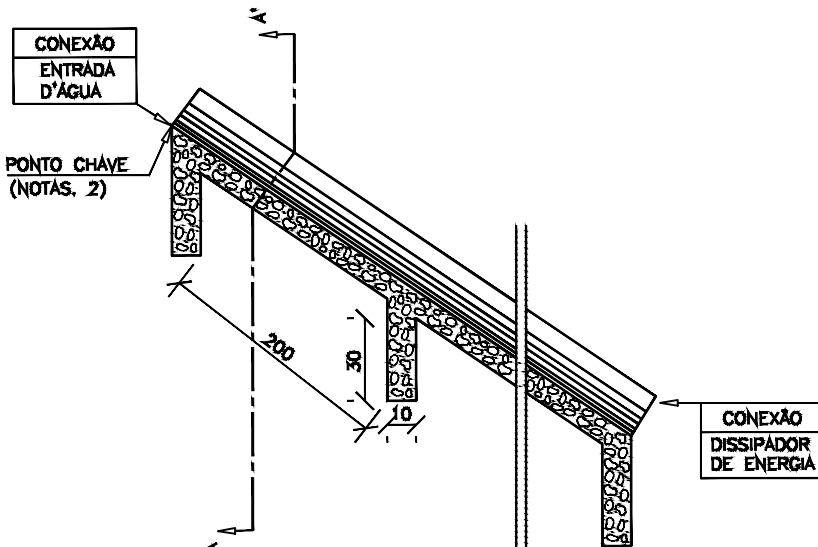


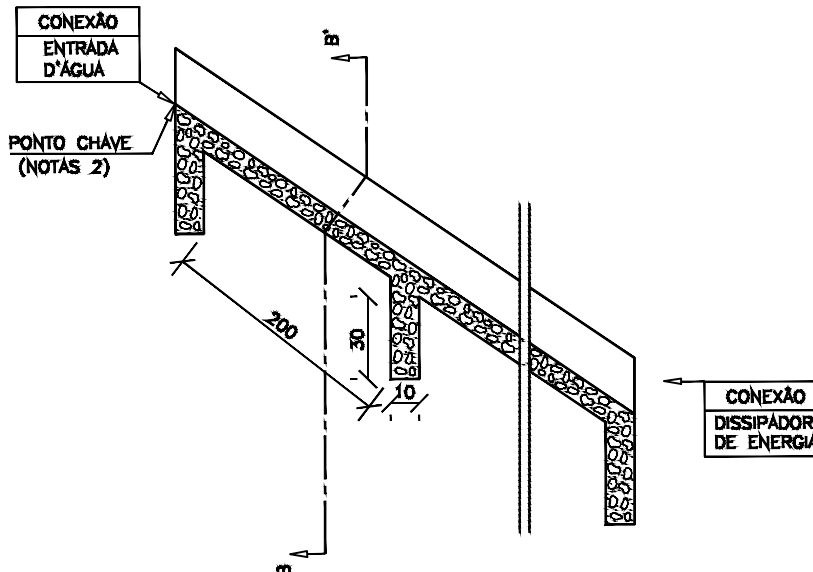
OBRA:
Estrada de Ligação entre o Arco Viário Mauro de Campos Netto e
Estrada dos Coqueiros

DESCIDAS D'ÁGUA DE ATERROS TIPO RÁPIDO (I)

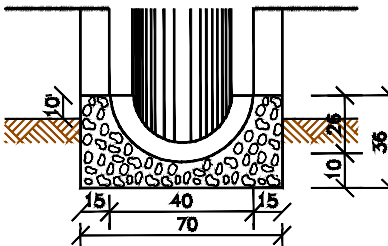
**DAR - 01 MEIA CANA DE CONCRETO
CORTE LONGITUDINAL**



DAR - 02 CANAL RETANGULAR EM CONCRETO SIMPLES
CORTE LONGITUDINAL

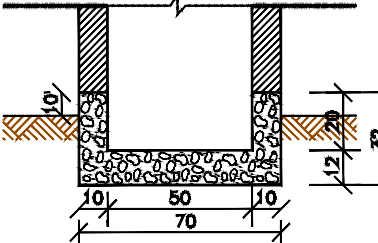


CORTE TRANSVERSAL A



CONSUMOS MÉDIOS	
CONCRETO $f_{ck} \geq 15\text{MPa}$	0,175m ³ /m
FORMAS	0,76m ² /m
MEIO-TUBO $\phi 40\text{cm}$	1,00m/m
ESCAVAÇÃO	0,36m ³ /m
APILOAMENTO	0,17m ³ /m

CORTE TRANSVERSAL BB⁹



CONSUMOS MÉDIOS	
CONCRETO fck ≥ 15MPa	0,137m ³ /m
FORMAS	1,10m ² /m
ESCAVAÇÃO	0,20m ³ /m
APILOAMENTO	0,15m ³ /m

Notas:

- 1- Dimensões em cm;
- 2- O "ponto chave" indica a amarração dos detalhes apresentados para as "entradas d'água";
- 3- Executar juntas de dilatação a intervalos máximos de 10m segundo o talude, preenchendo-as com cimento asfáltico.



Conteúdo: Projeto de Drenagem
Título: Concepção em Planta

Local: Zona Rural - Catalão - Go

Proprietário:	Prefeitura Municipal de Catalão
Cidade:	Catalão - GO
Bairro:	Centro

Desenho:
Hagamenon

Escalas:
1/1000

Folha:
05/06

Data:
Agosto/2024

Assinaturas:

Proprietário:
Prefeitura Municipal de Catalão

Resp. Técnico:
Engenheiro Civil: Frederico Rodrigues Tonaco
CREA: 1019573300/D-GO

observação e outros:

Aprovação: